



PREFEITURA MUNICIPAL DE GUARULHOS
COORDENADORIA MUNICIPAL DE PROTEÇÃO E DEFESA CIVIL



- Em caso de alerta de risco de nível **MODERADO** não se descarta a possibilidade do fenômeno alertado e, caso ocorra, espera-se impacto moderado para a população. Recomendam-se ações previstas no plano de contingência, tais como: sobreaviso das equipes municipais, etc.
- Em caso de alerta de risco de nível **ALTO**, a probabilidade de ocorrência do desastre é alta, assim como seu impacto potencial para a população. Recomendam-se as ações previstas no Plano de Contingência Municipal e demais ações previstas neste, tais como: verificação *in loco* nas áreas de risco, acionamento dos órgãos locais de apoio, preparação de abrigos e rotas de fuga etc.
- Em caso de alerta de risco de nível **MUITO ALTO**, existe probabilidade muito alta de ocorrência do fenômeno alertado e com potencial para causar grande impacto na população. Recomendam-se aos órgãos municipais de proteção e defesa civil as ações previstas no Plano de Contingência Municipal, tais como: verificação *in loco* nas áreas de risco, acionamento de sistema de sirenes, possibilidade de desocupação das áreas de risco, deslocamento das equipes de resposta para as proximidades das áreas de risco etc, (Fonte: <http://www.cemaden.gov.br/o-alerta/>)

13 DESCRIÇÃO RESUMIDA DOS SETORES DE RISCO

O Município de Guarulhos possui 46 áreas de risco, divididas em 86 setores ativos conforme mapeamento do Serviço Geológico do Brasil (CPRM) de 2014

Obs.: Os setores de números 22, 49, 79, 82 e 87 foram consolidados e urbanizados deixando de ser configurados como áreas de risco.

QT	LOCAL	Nº DO SETOR	TIPOLOGIA	GRAU DE RISCO
1	Cumbica / R. Rondinha	SP_GRU_SR_01	Deslizamento Planar	Muito Alto
2	Cumbica / R. Barra de São Miguel	SP_GRU_SR_02	Deslizamento Planar	Muito Alto
3	Cumbica / Av. Irdi	SP_GRU_SR_03	Inundação e Solapamento de Margem	Alto
4	São João / Cidade Soberana	SP_GRU_SR_04	Inundação e Solapamento de Margem	Alto
5	São João / Trav. Ipanema	SP_GRU_SR_05	Inundação e Solapamento de Margem	Alto
6	Fortaleza / R. Nicolau Felipe	SP_GRU_SR_06	Deslizamento Planar	Alto
7	Fortaleza / R. Guenter Sthal	SP_GRU_SR_07	Deslizamento Planar	Alto
8	Cumbica / R. Vital Brasil	SP_GRU_SR_08	Inundação e Solapamento de Margem	Alto
9	Cumbica / R. Estrela Dalva	SP_GRU_SR_09	Inundação e Solapamento de Margem	Muito Alto



10	Cumbica / R. Birigui	SP_GRU_SR_10	Inundação e Solapamento de Margem	Alto
11	Jardim Cumbica	SP_GRU_SR_11	Deslizamento planar e Solapamento de Margem	Alto
12	Pimentas / R. Caudilho Alto	SP_GRU_SR_12	Deslizamento Planar	Alto
13	Cidade Tupinambá / R. Bujaru	SP_GRU_SR_13	Inundação e Solapamento de Margem	Alto
14	Pimentas / R. P2	SP_GRU_SR_14	Deslizamento Planar	Alto
15	Pimentas / R. Mangaratiba	SP_GRU_SR_15	Deslizamento Planar	Alto
16	Pimentas / R. Tupinambaramas	SP_GRU_SR_16	Deslizamento Planar	Alto
17	Pimentas / R. dos Médicos	SP_GRU_SR_17	Deslizamento Planar	Alto
18	Bananal / Viela Porto Alegre	SP_GRU_SR_18	Deslizamento Planar	Alto
19	Bananal / Córrego Tapera Grande	SP_GRU_SR_19	Inundação e Solapamento de Margem	Alto
20	Bananal / Rua São Fernando	SP_GRU_SR_20	Deslizamento Planar	Alto
21	Bananal / R. Santos Dumont	SP_GRU_SR_21	Deslizamento Planar	Muito Alto
22	Cidade Industrial / Av. Baquirivú	SP_GRU_SR_22	Inundação	Muito Alto
23	Cidade Industrial / R. Lauro	SP_GRU_SR_23	Inundação	Alto
24	Jd. Presidente Dutra II	SP_GRU_SR_24	Deslizamento Planar	Alto
25	Vila do Sapo	SP_GRU_SR_25	Inundação	Muito Alto
26	Pimentas / R. Cararu	SP_GRU_SR_26	Erosão e Ravinamento	Alto
27	Jd. Monte Alegre / R. Muribeca	SP_GRU_SR_27	Inundação	Alto
28	Jd. Monte Alegre / R. Feira Nova	SP_GRU_SR_28	Deslizamento e Ravinamento	Alto
29	Pimentas / R. João Pessoa	SP_GRU_SR_29	Inundação	Alto
30	Pimentas / R. Treze	SP_GRU_SR_30	Deslizamento Planar, Erosão e Ravinamento	Alto
31	Ponte Alta / R. Nelson Actus de Jesus	SP_GRU_SR_31	Deslizamento Planar	Muito Alto
32	Portelinha / R. Eldorado dos Carajás	SP_GRU_SR_32	Deslizamento Planar	Alto
33	Bonsucesso / R. Posse	SP_GRU_SR_33	Inundação	Alto
34	Bonsucesso / R. Manoel de Freitas	SP_GRU_SR_34	Inundação	Alto
35	Jd. Ponte Alta I e II / R. Artur Victor Brenneissen	SP_GRU_SR_35	Inundação	Alto
36	Jd. Das Nações / R. Argentina	SP_GRU_SR_36	Inundação	Alto
37	Pimentas / R. Caracol	SP_GRU_SR_37	Deslizamento Planar	Alto
38	Bananal / R. Nino Fantini	SP_GRU_SR_38	Inundação	Alto
39	Bananal / R. Luís Rossetti	SP_GRU_SR_39	Deslizamento Planar	Alto



PREFEITURA MUNICIPAL DE GUARULHOS
COORDENADORIA MUNICIPAL DE PROTEÇÃO E DEFESA CIVIL




40	Itaim / Estrada do Itaim	SP_GRU_SR_40	Inundação e Solapamento de Margem	Alto
41	São João / Av. José Augusto da Silva Rico	SP_GRU_SR_41	Deslizamento Planar	Alto
42	Cumbica / Av. Lindomar Gomes de Oliveira	SP_GRU_SR_42	Inundação e Solapamento de Margem	Alto
43	Cumbica / R. Jaguaribara	SP_GRU_SR_43	Inundação e Solapamento de Margem	Alto
44	Itaim / R. Normandia	SP_GRU_SR_44	Inundação e Solapamento de Margem	Alto
45	Pimentas / R. Maria Paula Mota	SP_GRU_SR_45	Inundação e Solapamento de Margem	Alto
46	Pimentas / Rua São José da Laje	SP_GRU_SR_46	Inundação e Solapamento de Margem	Alto
47	Vila São Rafael I	SP_GRU_SR_47	Deslizamento Planar	Muito Alto
48	Vila São Rafael II	SP_GRU_SR_48	Inundação e Solapamento de Margem	Alto
49	Vila Flora	SP_GRU_SR_49	Inundação e Solapamento de Margem	Muito Alto
50	Cidade Brasil	SP_GRU_SR_50	Inundação e Solapamento de Margem	Alto
51	Vila Antonieta	SP_GRU_SR_51	Inundação e Solapamento de Margem	Alto
52	Jardim Frizzo	SP_GRU_SR_52	Inundação	Alto
53	Jardim Flor da Montanha / R. Ivaiporã	SP_GRU_SR_53	Inundação e Solapamento de Margem	Alto
54	Morro do Amor / R. Querência do Norte	SP_GRU_SR_54	Deslizamento Planar	Alto
55	Cidade Serôdio	SP_GRU_SR_55	Inundação e Solapamento de Margem	Alto
56	Malvinas	SP_GRU_SR_56	Inundação e Solapamento de Margem	Aito
57	Vila União	SP_GRU_SR_57	Deslizamento Planar	Alto
58	Parque Mikail	SP_GRU_SR_58	Deslizamento Planar	Muito Alto
59	Parque Mikail / R. Campo da Paz	SP_GRU_SR_59	Inundação e Solapamento de Margem	Alto
60	Parque Mikail II	SP_GRU_SR_60	Inundação e Solapamento de Margem	Alto
61	Jardim Marilena	SP_GRU_SR_61	Inundação e Solapamento de Margem	Alto
62	Jardim Okuyama	SP_GRU_SR_62	Deslizamento Planar	Alto
63	Jd. Santa Emília / R. Nhambu	SP_GRU_SR_63	Deslizamento Planar	Alto



64	Jd. Santa Emília / R. Acapulco	SP_GRU_SR_64	Inundação e Solapamento de Margem	Alto
65	Jardim Acácio	SP_GRU_SR_65	Deslizamento Planar	Alto
66	Cocaia	SP_GRU_SR_66	Inundação e Solapamento de Margem	Alto
67	Monte Carmelo	SP_GRU_SR_67	Inundação e Solapamento de Margem	Muito Alto
68	Jardim Zymbardi	SP_GRU_SR_68	Inundação e Solapamento de Margem	Muito Alto
69	Nuporanga	SP_GRU_SR_69	Inundação e Solapamento de Margem	Muito Alto
70	Nuporanga II	SP_GRU_SR_70	Deslizamento Planar	Alto
71	Jardim Palmira	SP_GRU_SR_71	Deslizamento Planar	Alto
72	Parque Continental II	SP_GRU_SR_72	Deslizamento Planar	Alto
73	Vila Operária	SP_GRU_SR_73	Deslizamento Planar	Alto
74	Jd. Monte Alto	SP_GRU_SR_74	Deslizamento Planar	Alto
75	Jd. Monte Alto / R. João Rodrigues	SP_GRU_SR_75	Solapamento de Margem	Alto
76	Chácara Cabuçu	SP_GRU_SR_76	Deslizamento Planar	Alto
77	Novo Recreio / R. Pe. Agostinho	SP_GRU_SR_77	Inundação e Solapamento de Margem	Alto
78	Novo Recreio/ R. Cambará	SP_GRU_SR_78	Deslizamento Planar	Alto
79	Novo Recreio / R. Renascença	SP_GRU_SR_79	Deslizamento Planar	Muito Alto
80	Novo Recreio/ R. Samambaia	SP_GRU_SR_80	Deslizamento Planar	Alto
81	Novo Recreio / R. Pinheiros	SP_GRU_SR_81	Deslizamento Planar	Muito Alto
82	Novo Recreio / R. 04 de Março	SP_GRU_SR_82	Inundação, Alagamento, assoreamento e Solapamento de Margem	Alto
83	Novo Recreio / R. Santana	SP_GRU_SR_83	Deslizamento Planar	Alto
84	Recreio São Jorge	SP_GRU_SR_84	Deslizamento Planar	Alto
85	Sítio dos Morros /R. Cícero Gomes de Almeida	SP_GRU_SR_85	Deslizamento Planar	Muito Alto
86	Sítio dos Morros/ R. Conceição dos Duros	SP_GRU_SR_86	Deslizamento Planar	Alto
87	Macedo	SP_GRU_SR_87	Inundação	Alto
88	Parque Primavera / R. Chumbo	SP_GRU_SR_88	Deslizamento Planar	Muito Alto
89	Parque Primavera/ R. Cobalto	SP_GRU_SR_89	Deslizamento Planar	Alto
90	Jardim Santa Edwiges	SP_GRU_SR_90	Deslizamento Planar	Alto
91	Parque Primavera/ R. Beta	SP_GRU_SR_91	Inundação e Solapamento de Margem	Alto



 Rúbrica	Fls. 70
OF.	Nº 15/2021 - CMDU

Ao

Conselho Municipal de Desenvolvimento Urbano - CMDU

Face ao solicitado na inicial informamos que foram cadastrados pontos seguros em caso de emergência na Cidade de Guarulhos, contendo localização por bairros, equipamentos e capacidade operacional de cada local, os quais são cadastrados conforme fichas em anexo junto ao Governo do Estado de São Paulo, Casa Militar, Defesa Civil Estadual no "SIDECE" (Sistema Integrado de Defesa Civil), anexamos também ocorrências relacionadas a deslizamentos de terra e alagamentos no período de Janeiro/20 à Agosto/21 conforme segue:

Alagamentos= 91 ocorrências


Movimentação de terra/Deslizamentos= 294 ocorrências

Quanto ao Plano Preventivo de Proteção e Defesa Civil está disponível no site: prefeituramunicipaldeguarulhos/defesacivil, relacionado ao Ano 2020/2021, e estamos elaborando o Plano Preventivo de Proteção e Defesa Civil (PPPDC) referente ao Ano 2021/2022, que estará a disposição no lançamento do Plano Verão 2021/2022 à partir de Outubro futuro.


Anexamos ainda a lista das Áreas de Risco cadastradas no município.

Assim sendo encaminhamos à Vsa. para ciência e prosseguimento.

COMPDEC 00.01, 01 de Setembro de 2021


André Luiz da Silva Monção
Chefe de Divisão Técnica Operacional

De acordo,


Waldir Pires
Coordenador Municipal de Proteção e Defesa Civil



GABINETE DO SECRETÁRIO
SECRETARIA DE DESENVOLVIMENTO URBANO

Ofício nº 15/2021 – CMDU

Assunto: Solicitação de apresentação sobre informações e atualizações referentes às atividades desenvolvidas pela CPDC, bem como sobre o mapeamento dos pontos seguros em momentos de emergência.

Ao Conselho Municipal de Desenvolvimento Urbano
A/C Sr. Secretário Adjunto Gabriel Arruda

Trata-se do retorno do ofício destinado à Coordenadoria de Proteção e Defesa por este Conselho para obter informações referente às atividades desenvolvidas pela CPDC, bem como o mapeamento dos “pontos seguros em momentos de emergência”.

Diante do retorno, encaminhamos para conhecimento das informações prestadas.

Sem mais.

SDU, 08 de setembro de 2021

Emily Christini da Silva Amorim
Assessor Especial – Gabinete do Secretário